

ГРАФИЧЕСКОЕ ОПИСАНИЕ
местоположения границ населенных пунктов, территориальных
зон, особо охраняемых природных территорий, зон с особыми
условиями использования территории
Общественно-деловые зоны

(наименование объекта, местоположение границ которого описано (далее - объект))

Раздел 1

Сведения об объекте		
№ п/п	Характеристики объекта	Описание характеристик
1	2	3
1	Местоположение объекта	Республика Мордовия, м.р-н Атюрьевский, с/п Стрельниковское
2	Площадь объекта ± величина погрешности определения площади ($P \pm \Delta P$)	—
	Иные характеристики объекта	<p>Вид объекта реестра границ: Территориальная зона</p> <p>Виды разрешенного использования земельных участков, расположенных в территориальной зоне:</p> <p>Основной вид разрешенного использования: Здравоохранение</p> <p>Вспомогательные виды: Коммунальное обслуживание</p> <p>Предельные размеры участков: максимальный = 50 000,00 минимальный = 100,00</p> <p>Основной вид разрешенного использования: Амбулаторно-поликлиническое обслуживание</p> <p>Вспомогательные виды: Коммунальное обслуживание</p> <p>Предельные размеры участков: максимальный = 50 000,00 минимальный = 2 000,00</p> <p>Основной вид разрешенного использования: Стационарное медицинское обслуживание</p> <p>Вспомогательные виды: Коммунальное обслуживание</p> <p>Предельные размеры участков: максимальный = 50 000,00 минимальный = 10 000,00</p> <p>Основной вид разрешенного использования: Дошкольно- начальное и среднее общее образование</p> <p>Вспомогательные виды: Коммунальное обслуживание</p> <p>Предельные размеры участков: максимальный = 50 000,00 минимальный = 4 000,00</p> <p>Основной вид разрешенного использования: Среднее и высшее профессиональное образование</p> <p>Вспомогательные виды: Коммунальное обслуживание</p> <p>Предельные размеры участков: максимальный = 50 000,00 минимальный = 10 000,00</p> <p>Основной вид разрешенного использования: Культурное развитие</p> <p>Вспомогательные виды: Коммунальное обслуживание</p> <p>Предельные размеры участков: максимальный = 5 000,00 минимальный = 100,00</p> <p>Основной вид разрешенного использования: Религиозное использование</p> <p>Вспомогательные виды: Коммунальное обслуживание</p> <p>Предельные размеры участков: максимальный = 50 000,00 минимальный = 500,00</p> <p>Основной вид разрешенного использования: Социальное обслуживание</p> <p>Вспомогательные виды: Коммунальное обслуживание</p> <p>Предельные размеры участков: максимальный = 30 000,00 минимальный = 300,00</p> <p>Основной вид разрешенного использования: Оказание услуги связи</p> <p>Вспомогательные виды: Коммунальное обслуживание</p> <p>Основной вид разрешенного использования: Общественное управление</p> <p>Вспомогательные виды: Коммунальное обслуживание</p> <p>Предельные размеры участков: максимальный = 50 000,00 минимальный = 400,00</p> <p>Основной вид разрешенного использования: Магазины</p> <p>Вспомогательные виды: Коммунальное обслуживание</p> <p>Предельные размеры участков: максимальный = 10 000,00</p>

ГРАФИЧЕСКОЕ ОПИСАНИЕ
местоположения границ населенных пунктов, территориальных
зон, особо охраняемых природных территорий, зон с особыми
условиями использования территории
Общественно–деловые зоны

(наименование объекта, местоположение границ которого описано (далее – объект))

Раздел 1

Сведения об объекте		
№ п/п	Характеристики объекта	Описание характеристик
1	2	3
3		<p>минимальный = 100,00 Основной вид разрешенного использования: Общественное питание Вспомогательные виды: Коммунальное обслуживание Предельные размеры участков: максимальный = 10 000,00 минимальный = 200,00 Основной вид разрешенного использования: Спорт Вспомогательные виды: Коммунальное обслуживание Предельные размеры участков: максимальный = 10 000,00 минимальный = 100,00 Основной вид разрешенного использования: Обеспечение занятий спортом в помещениях Вспомогательные виды: Коммунальное обслуживание Предельные размеры участков: максимальный = 10 000,00 минимальный = 100,00 Основной вид разрешенного использования: Площадки для занятий спортом Вспомогательные виды: Коммунальное обслуживание Предельные размеры участков: максимальный = 10 000,00 минимальный = 100,00 Основной вид разрешенного использования: Оборудованные площадки для занятий спортом Вспомогательные виды: Коммунальное обслуживание Предельные размеры участков: максимальный = 10 000,00 минимальный = 100,00 Основной вид разрешенного использования: Рынки Вспомогательные виды: Коммунальное обслуживание Основной вид разрешенного использования: Гостиничное обслуживание Вспомогательные виды: Коммунальное обслуживание Предельные размеры участков: максимальный = 10 000,00 минимальный = 400,00 Основной вид разрешенного использования: Государственное управление Вспомогательные виды: Коммунальное обслуживание Предельные размеры участков: максимальный = 10 000,00 минимальный = 400,00 Основной вид разрешенного использования: Образование и просвещение Вспомогательные виды: Коммунальное обслуживание Предельные размеры участков: максимальный = 10 000,00 минимальный = 100,00 Основной вид разрешенного использования: Деловое управление Вспомогательные виды: Коммунальное обслуживание Предельные размеры участков: максимальный = 5 000,00 минимальный = 400,00 Основной вид разрешенного использования: Объекты культурно-досуговой деятельности Вспомогательные виды: Коммунальное обслуживание Предельные размеры участков: максимальный = 10 000,00 минимальный = 100,00 Основной вид разрешенного использования: Развлекательные мероприятия Вспомогательные виды: Коммунальное обслуживание Предельные размеры участков: максимальный = 5 000,00 минимальный = 400,00</p>

ГРАФИЧЕСКОЕ ОПИСАНИЕ
местоположения границ населенных пунктов, территориальных
зон, особо охраняемых природных территорий, зон с особыми
условиями использования территории
Общественно–деловые зоны

(наименование объекта, местоположение границ которого описано (далее – объект))

Раздел 1

Сведения об объекте		
№ п/п	Характеристики объекта	Описание характеристик
1	2	3
		<p>Основной вид разрешенного использования: Историко-культурная деятельность</p> <p>Вспомогательные виды: Коммунальное обслуживание</p> <p>Условно разрешенный вид разрешенного использования: Обеспечение научной деятельности</p> <p>Вспомогательные виды: Коммунальное обслуживание</p> <p>Предельные размеры участков: максимальный = 50 000,00 минимальный = 1 500,00</p> <p>Условно разрешенный вид разрешенного использования:</p> <p>Амбулаторное ветеринарное обслуживание</p> <p>Вспомогательные виды: Коммунальное обслуживание</p> <p>Предельные размеры участков: максимальный = 20 000,00 минимальный = 1 000,00</p> <p>Условно разрешенный вид разрешенного использования: Приюты для животных</p> <p>Вспомогательные виды: Коммунальное обслуживание</p> <p>Предельные размеры участков: максимальный = 50 000,00 минимальный = 1 000,00</p>

Раздел 2

Сведения о местоположении границ объекта

1. Система координат МСК-13, зона 1

2. Сведения о характерных точках границ объекта

Обозначение характерных точек границ	Координаты, м		Метод определения координат характерной точки	Средняя квадратическая погрешность положения характерной точки (Mt), м	Описание обозначения точки на местности (при наличии)
	X	Y			
1	2	3	4	5	6
1	419 986,18	1 167 791,50	Картометрический метод	1,00	—
2	420 023,79	1 167 758,16	Картометрический метод	1,00	—
3	420 070,75	1 167 737,86	Картометрический метод	1,00	—
4	419 979,94	1 167 641,71	Картометрический метод	1,00	—
5	419 960,75	1 167 616,52	Картометрический метод	1,00	—
6	419 919,67	1 167 569,05	Картометрический метод	1,00	—
7	419 852,16	1 167 607,99	Картометрический метод	1,00	—
8	419 901,37	1 167 704,26	Картометрический метод	1,00	—
9	419 905,86	1 167 715,98	Картометрический метод	1,00	—
10	419 931,06	1 167 772,43	Картометрический метод	1,00	—
11	419 958,98	1 167 786,67	Картометрический метод	1,00	—
1	419 986,18	1 167 791,50	Картометрический метод	1,00	—

3. Сведения о характерных точках части (частей) границы объекта

1	2	3	4	5	6
—	—	—	—	—	—

Раздел 3

Сведения о местоположении измененных (уточненных) границ объекта

1. Система координат МСК-13, зона 1

2. Сведения о характерных точках границ объекта




Обозначение характерных точек границы	Существующие координаты, м		Измененные (уточненные) координаты, м		Метод определения координат характерной точки	Средняя квадратическая погрешность положения характерной точки (Mt), м	Описание обозначения точки на местности (при наличии)
	X	Y	X	Y			
1	2	3	4	5	6	7	8
—	—	—	—	—	—	—	—
3. Сведения о характерных точках части (частей) границы объекта							
1	2	3	4	5	6	7	8
—	—	—	—	—	—	—	—

Раздел 4
План границ объекта



Масштаб 1:4 000

Используемые условные знаки и обозначения:

-  - вновь образованная часть границы, сведения о которой достаточны для определения ее местоположения
-  - характерная точка границы
-  - существующая часть границы, имеющиеся в ЕГРН сведения о которой достаточны для определения ее местоположения

Подпись _____ Дата « ____ » _____ 20 ____ г.

Место для оттиска печати (при наличии) лица, составившего описание местоположения границ объекта

ТЕКСТОВОЕ ОПИСАНИЕ

местоположения границ населенных пунктов, территориальных зон

Прохождение границы		Описание прохождения границы
от точки	до точки	
1	2	3
—	—	—